




















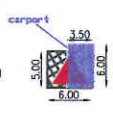
# Plan d' Ensemble

## Commune de BOISGERVILLY (35)

### "Lotissement les Lavandières"



### Légende :

- |  |   |
|--|---|
| <p> PERIMETRE PERMIS D'AMENAGER</p> <p> EMPRISE MAXIMALE DE CONSTRUCTIBILITE</p> <p> BANDE D'IMPLANTATION DE 50% DU LINEAIRE DE LA FACADE DE LA CONSTRUCTION PAR RAPPORT AUX VOIES.</p> <p> IMPLANTATION A L'ALIGNEMENT OU A AU MOINS 2.00m</p> <p> ACCES PARCELLE IMPOSE ENCLAVE NON CLOSE OBLIGATOIRE</p> <p> ACCES PARCELLE IMPOSE ENCLAVE NON CLOSE OBLIGATOIRE POSSIBILITE D'IMPLANTER UN CARPORT AU DESSUS DE L'ENCLAVE (3.5m x 6m maximum selon principe ci-contre)</p> | <p> STATIONNEMENT PUBLIC</p> <p> PRINCIPE DE DESSERTE DE L'LOT INDICATIF</p> <p> CHEMINEMENT PIETON</p> <p> VOIRIE ( enrobé )</p> <p> ESPACE VERT SUR DOMAINE PUBLIC</p> <p> ARBRES ET ARBUSTES A PLANTER (EMPLACEMENT INDICATIF)</p> <p> MURET DE PIERRES A CREER</p> <p> ECLAIRAGE PUBLIC (POSITION INDICATIVE)</p> <p> TRACE INDICATIF FIL D'EAU EXISTANT</p> <p> PLATELAGE BOIS (POSITION INDICATIVE)</p> |
|--|---|
-  **Borne OGE posée le 17/03/2017**  
 **Altitude sur borne**  
 **Altitude TN avant travaux**
- 

carport 3.50  
5.00 6.00

